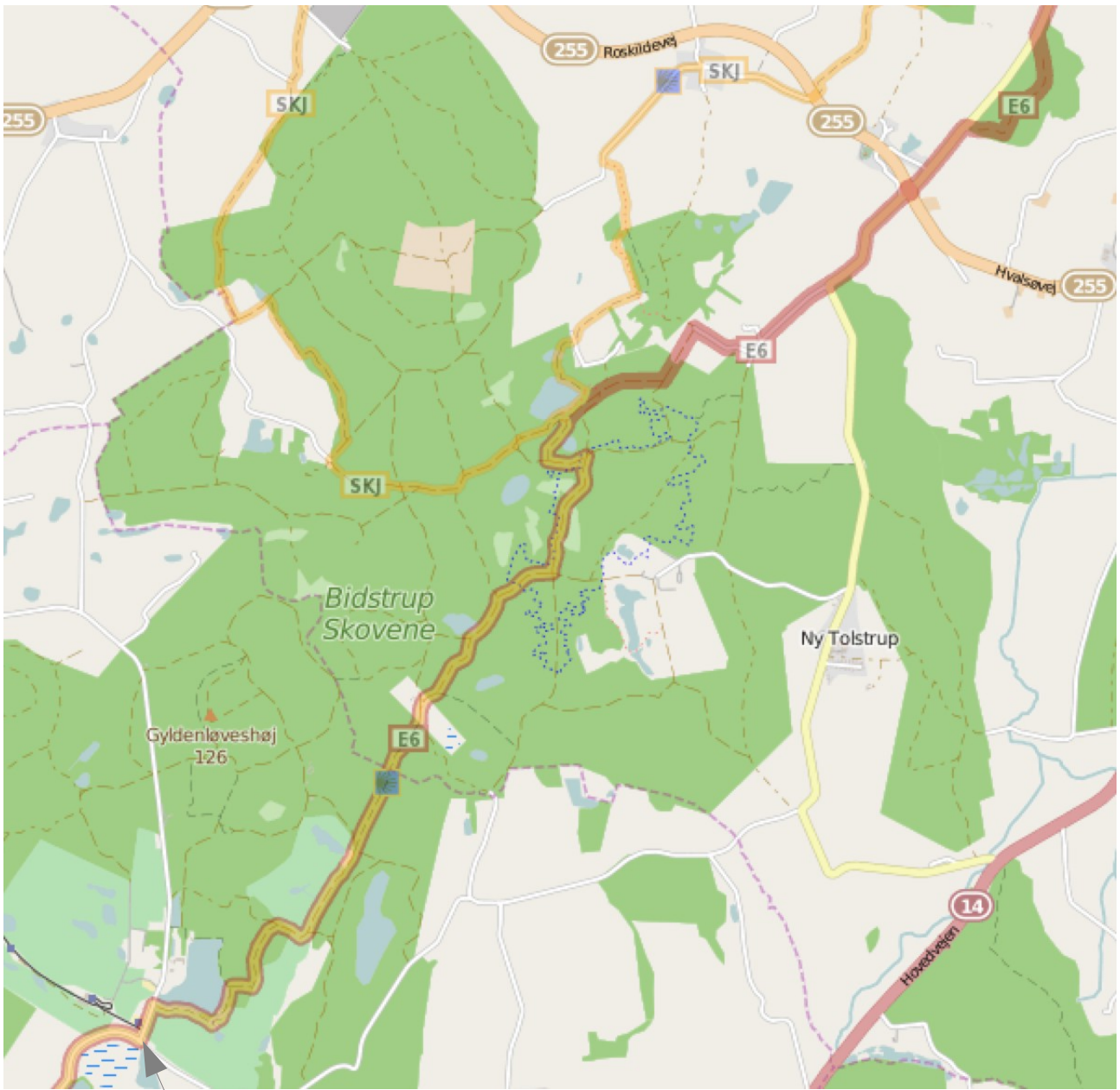




50 km start:  
Vestenden af Ahorn Allé  
(Klostermarkskirken) i  
Ringsted, afgang 6.45

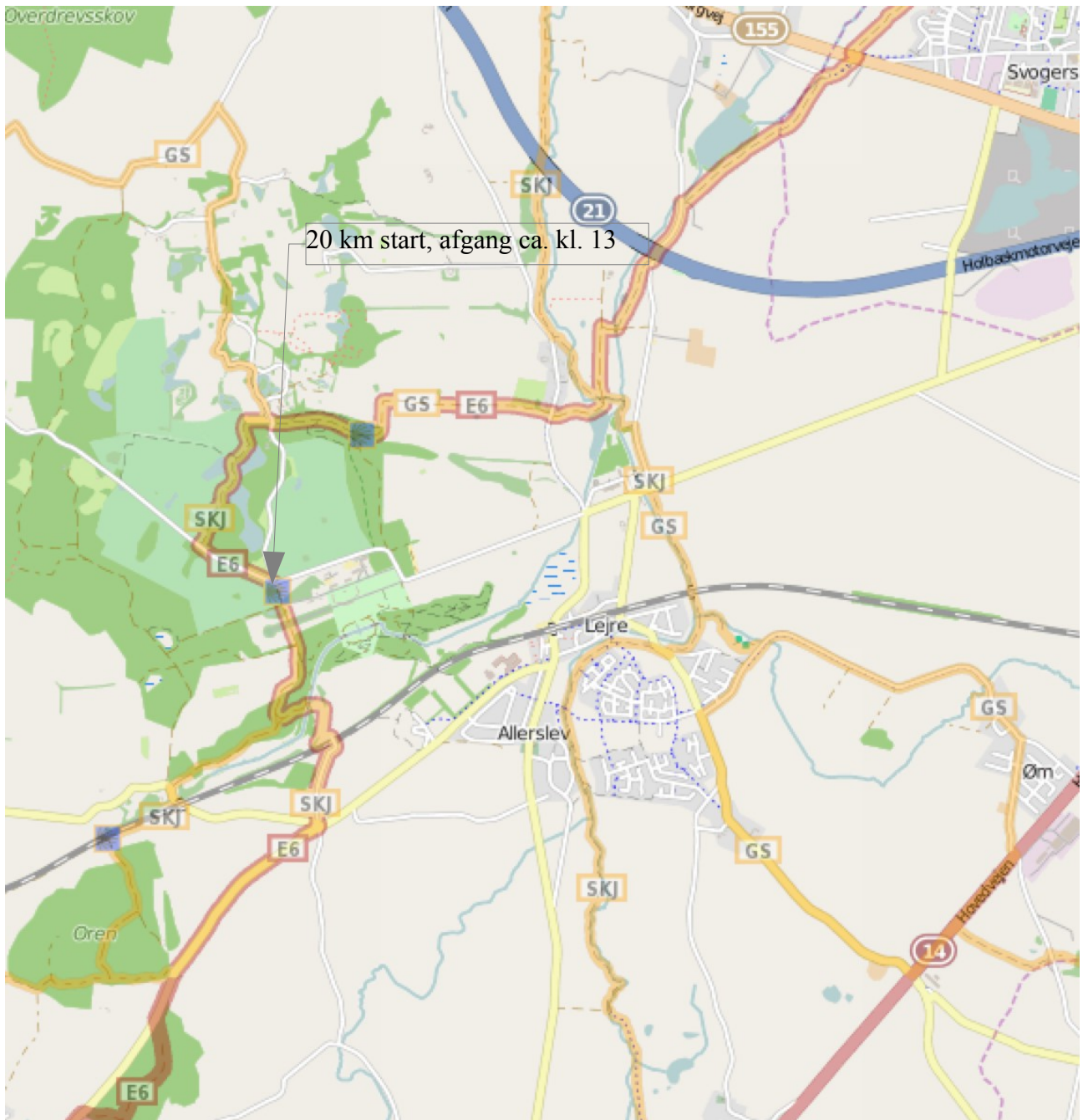
Ruten følger Fjernvandrevej E6 som går fra Alexandroupolis i Grækenland til Kilpisjärvi i Finland (5200 km). Den danske del går fra Kruså til Kastrup. Vi følger ruten mellem Ringsted og Roskilde. Alle kortudsnit har nord opad og er i samme målestoksforhold (ca. 10 km på hvert kortudsnit). Det betyder at man altid starter der hvor E6 kommer ind nederst på kortet. E6 er skiltet med blå skilte "Fjernvandrevej E6" med mindre andet er angivet på sidste sides tekstbeskrivelse.





30 km start, afgang ca. kl 11.00

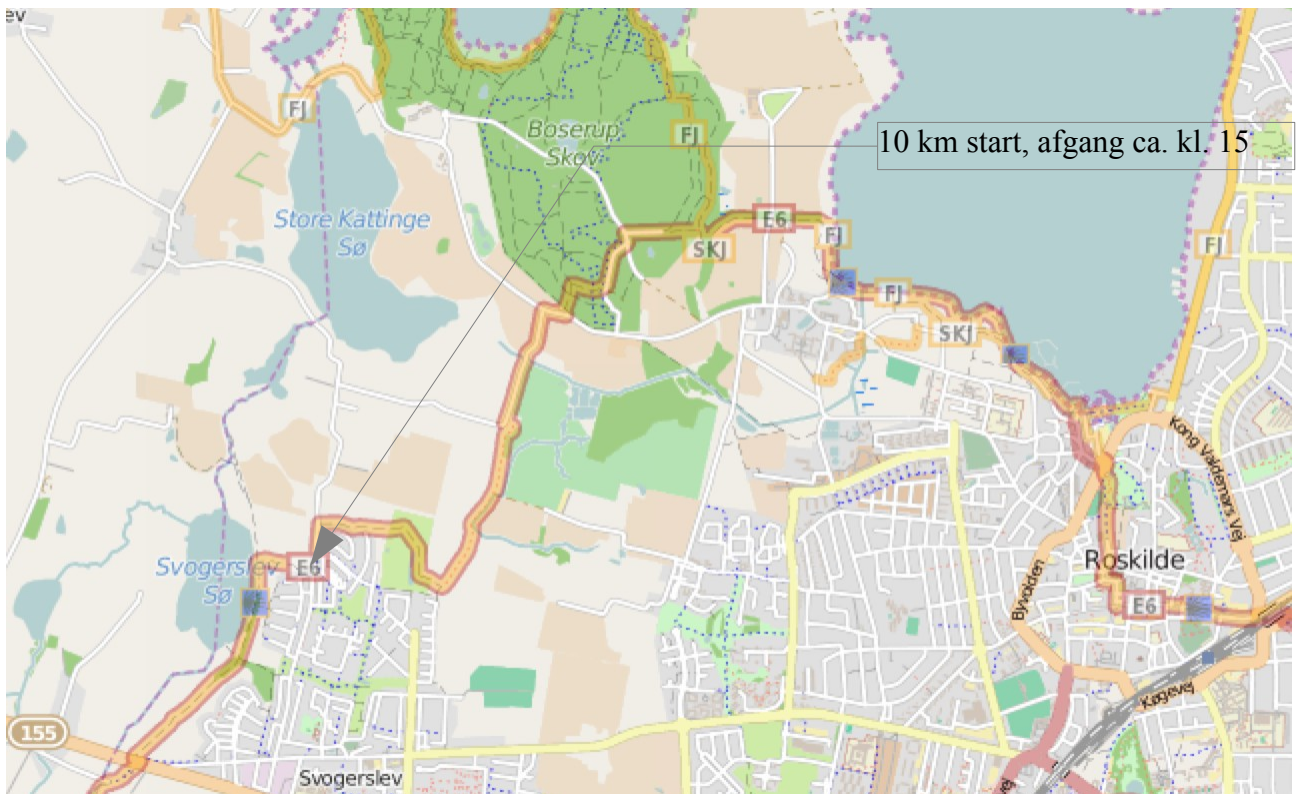




20 km start, afgang ca. kl. 13



Kort som viser detaljer omkring at finde ruten fra Lejre station



10 km start: Svogerslev, Kongemarksvejen (100 meter syd for der hvor Haretoften kommer ud)

### Tekstbeskrivelse af ruten

#### **Ringsted til Dellinge (lige sydvest for Lejre)**

Vi starter langs Ringsted Å, krydser motorvejen og drejer til højre mod Ejlstrup Huse, og fortsætter over dæmningen over Haraldsted Sø. Vi går et stykke langs søen, og drejer op ad skrænten, går gennem Haraldsted og op forbi kapellet. Vi passerer udkanten af Valsøllille og runder Enghave nord for Valsøllille sø. Vi går lidt op af vejen mod slottet og drejer til højre langs golfbanen syd om søen. Midt for slottet drejer vi skarpt til højre og følger den gule markering til kort efter Mortenstrup Sø, hvor vi går op ad Valdemarsvej og drejer lidt til højre ved skovfogedhuset. Ruten fortsætter gennem Bidstrup Skovene og ud over Særløse Overdrev. Efter skoven "Indelukket" følger vi Bispegårdsvej.

#### **Dellinge (lige sydvest for Lejre) til Roskilde**

Denne strækning er afmærket med grønne skilte med en rygsækvandrer og påskriften "Skjoldungesti".

Vi drejer ad Dellingevej op mod Ledreborg til en ny bro over banen. Så går det nordpå til Sagnlandet Lejre, hvor vi drejer mod øst til Gammel Lejre. Vi fortsætter over dæmningen og går op forbi skibssætningen. Ved Møllebro drejer vi ind ad engen langs Kornerup Å og Svogerslev Sø. Midt for søen drejer vi skarpt til højre, oppe ved vejen til venstre og derefter rundt om villakvarteret ad en trampesti forbi golfbanen. Ved Boserupvej går vi et lille stykke til højre og drejer ind i Boserup Skov ved p-pladsen. Vi går tværs gennem skoven, drejer mod syd og fortsætter langs fjorden til Roskilde havn. Fra Roskilde havn fortsætter vi ad Frederiksborgvej og Fynsvej til Egegården.